

**СОГЛАСОВАНО**

Начальник  
Отдела образования  
Администрации города Судак



Н.А. Некрасова  
2017 г.

**УТВЕРЖДЕНО**

Директор МБОУ ДОД  
«Судакский ЦДЮТ»  
городского округа Судак



Е.Г. Потехина  
2017 г.

**СОГЛАСОВАНО**

Начальник ОГИБДД  
ОМВД России по г. Судак



В.И. Бетехтин  
2017 г.

# ПАСПОРТ ДОРОЖНОЙ БЕЗОПАСНОСТИ

**Муниципального бюджетного образовательного учреждения  
дополнительного образования детей  
«Судакский Центр детского и юношеского творчества»  
городского округа Судак**

## ОБЩИЕ СВЕДЕНИЯ

Муниципальное бюджетное образовательное учреждение дополнительного образования детей «Судакский Центр детского и юношеского творчества» городского округа Судак

(Полное наименование образовательного учреждения)

Юридический адрес: 298000, Республика Крым, г. Судак, ул. Маяковского, д. 2а

Фактический адрес: 298000, Республика Крым, г. Судак, ул. Маяковского, д. 2а

Руководители образовательного учреждения:

Директор Потехина Елена Геннадиевна +7978 733 78 28  
(фамилия, имя, отчество) (телефон)

Заместитель директора по УВР Алядинова Эльзара Снаверовна +79787636836  
(фамилия, имя, отчество) (телефон)

Заместитель директора по АХЧ Акулов Юрий Васильевич +7978 743 57 61  
(фамилия, имя, отчество) (телефон)

Ответственные работники муниципального органа образования Инженер по охране труда  
Павлютенко Евгений Александрович +7978 798 15 03  
(должность) (фамилия, имя, отчество) (телефон)

Ответственные от Госавтоиспекции Инспектор пропаганды БДД по ГИБДД МВД России  
по городу Судак Руденко Евгений Владимирович  
(должность) (фамилия, имя, отчество)  
+7978  
(телефон)

Ответственные работники за мероприятия по профилактике детского травматизма Заместитель директора по УВР  
(должность)  
Алядинова Эльзара Снаверовна +79787636836  
(фамилия, имя, отчество) (телефон)

Руководитель или ответственный работник дорожно-эксплуатационной организации, осуществляющей содержание уличной дорожной сети Штанько Андрей Иванович (фамилия, имя, отчество) (телефон)  
Шумаков Андрей Васильевич (фамилия, имя, отчество) (телефон)

Количество воспитанников: 1020

Наличие уголка по БДД имеется, 1этаж  
(если имеется, указать место расположения)

Наличие класса по БДД не имеется  
(если имеется, указать место расположения)

Наличие автогородка (площадки) по БДД не имеется

Наличие автобуса в образовательном учреждении не имеется  
(при наличии автобуса)

Владелец автобуса \_\_\_\_\_ - \_\_\_\_\_  
(образовательное учреждение, муниципальное образование и др.)

Режим работы МБОУ ДОД «Судакский ЦДЮТ» городского округа Судак:  
с 8.00 до 20.00

**Телефоны оперативных служб:**

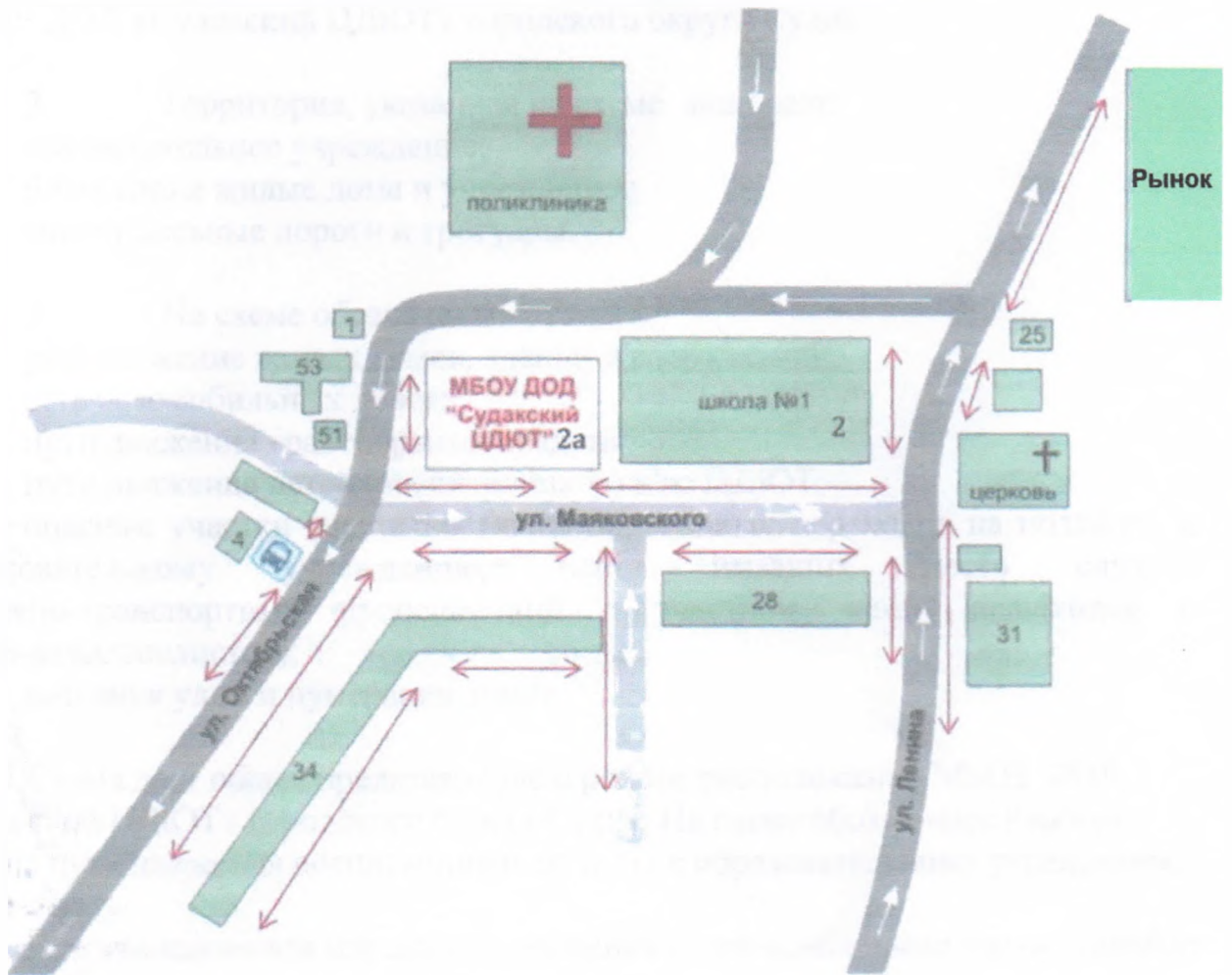
1.	Отдел в г. Судак УФСБ России по Республике Крым	2-25-75
2.	Отдел МВД России по г. Судак	102
3.	Отдел территориального подразделения надзорной деятельности г. Судака УНД ГУ МЧС России по Республике Крым	101
4.	21 ПСЧ «4 ПСО ФПС по Республике Крым»	101
5.	Скорая медицинская помощь	103
6.	Рабочая группа антитеррористической комиссии	3-35-96

**СОДЕРЖАНИЕ**







<b>I.</b>	<b>План-схемы образовательного учреждения:</b>	<b>5</b>
<b>1.1.</b>	Район расположения образовательного учреждения, пути движения транспортных средств и детей (воспитанников, обучающихся)	<b>5</b>
<b>1.2.</b>	Организация дорожного движения в непосредственной близости от образовательного учреждения с размещением соответствующих технических средств организации дорожного движения, маршруты движения детей и расположение парковочных мест	<b>7</b>
<b>1.3.</b>	Пути движения транспортных средств к местам разгрузки/погрузки и рекомендуемые безопасные пути передвижения детей по территории образовательного учреждения	<b>9</b>
<b>II.</b>	<b>Приложения</b>	
<b>2.1.</b>	План-схема пути движения транспортных средств и детей (воспитанников, обучающихся) при проведении дорожных ремонтно-строительных работ вблизи образовательного учреждения	<b>10</b>

# I. ПЛАН-СХЕМЫ ОБРАЗОВАТЕЛЬНОГО УЧРЕЖДЕНИЯ

## 1.1. Район расположения образовательного учреждения, пути движения транспортных средств и детей (воспитанников, обучающихся)



### УСЛОВНЫЕ ОБОЗНАЧЕНИЯ

-  - здание МБОУ ДОД «Судакский ЦДЮТ» городского округа Судак
-  - здания города
-  - проезжая часть
-  - остановка автобуса
-  - направление движения транспорта
-  - движение воспитанников в (из)ЦДЮТ

## Комментарии к План-схеме района расположения образовательного учреждения

1. Район расположения образовательного учреждения определяется группой жилых домов, зданий и улично-дорожной сетью с учетом остановок общественного транспорта, центром которого является непосредственно МБОУ ДОД «Судакский ЦДЮТ» городского округа Судак.

2. Территория, указанная на схеме, включает:

- образовательное учреждение;
- ближайшие жилые дома и учреждения;
- автомобильные дороги и тротуары.

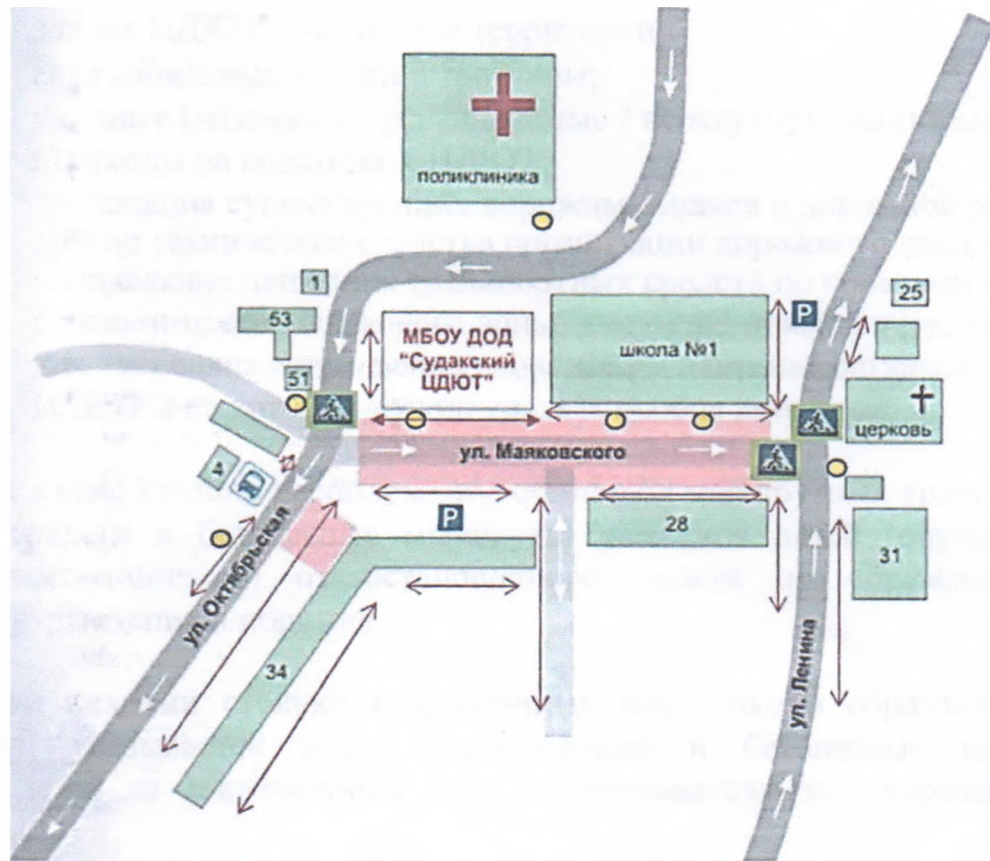
3. На схеме обозначены:

- расположение жилых домов, зданий и сооружений;
- сеть автомобильных дорог;
- пути движения транспортных средств;
- пути движения детей (воспитанников) в/из ЦДЮТ;
- опасные участки (места несанкционированных переходов на подходах к образовательному учреждению, места имевших место случаев дорожно-транспортных происшествий с участием детей- пешеходов и детей-велосипедистов);
- названия улиц и нумерация домов.











Схема дает общее представление о районе расположения МБОУ ДОД «Судакский ЦДЮТ» городского округа Судак. На схеме обозначены наиболее частые пути движения воспитанников от дома к образовательному учреждению и обратно.

При исследовании маршрутов движения детей необходимо уделить особое внимание опасным зонам, где воспитанники пересекают проезжие части дорог не по пешеходному переходу.

**1.2. Схема организации дорожного движения в непосредственной близости от МБОУ ДОД «Судацкий ЦДЮТ» городского округа Судак с размещением соответствующих технических средств организации дорожного движения, маршрутов движения детей и расположения парковочных мест**



**УСЛОВНЫЕ ОБОЗНАЧЕНИЯ:**

-  - здание МБОУ ДОД "Судацкий ЦДЮТ"
-  - здания города
-  - опасные участки дороги
-  - дорога
-  - остановка автобуса
-  - пешеходный переход
-  - направление движения транспорта
-  - места для парковки автомобилей
-  - место для парковки автомобилей
-  - уличное освещение

**Комментарии к схеме организации  
дорожного движения в непосредственной близости  
от МБОУ ДОД «Судакский ЦДЮТ» городского округа Судак**

1. Схема организации дорожного движения ограничена автомобильными дорогами, находящимися в непосредственной близости от ЦДЮТ.
2. На схеме обозначаются:
  - здание ЦДЮТ с указанием территории;
  - автомобильные дороги и тротуары;
  - уличные (наземные - регулируемые / нерегулируемые) пешеходные переходы на подходах к ЦДЮТ;
  - дислокация существующих дорожных знаков и дорожной разметки;
  - другие технические средства организации дорожного движения;
  - направление движения транспортных средств по проезжей части;
  - красным цветом выделены зоны, имеющие повышенную опасность для передвижения пешеходов близ административного здания ЦДЮТ и на которые нужно уделять особое внимание.
3. На схеме указано расположение остановок маршрутных транспортных средств и безопасные маршруты движения детей (обучающихся, воспитанников) от остановочного пункта до образовательного учреждения и обратно;

- При наличии стоянки (парковочных мест) около образовательного учреждения, указывается место расположение и безопасные маршруты движения детей от парковочных мест к образовательному учреждению и обратно.

К схеме (в случае необходимости) должен быть приложен план мероприятий по приведению существующей организации дорожного движения к организации дорожного движения, соответствующей нормативным техническим документам, действующим в области дорожного движения, по окончании реализации которого готовится новая схема.



### 13. Пути движения транспортных средств к местам разгрузки/погрузки и рекомендуемые безопасные пути передвижения детей по территории образовательного учреждения



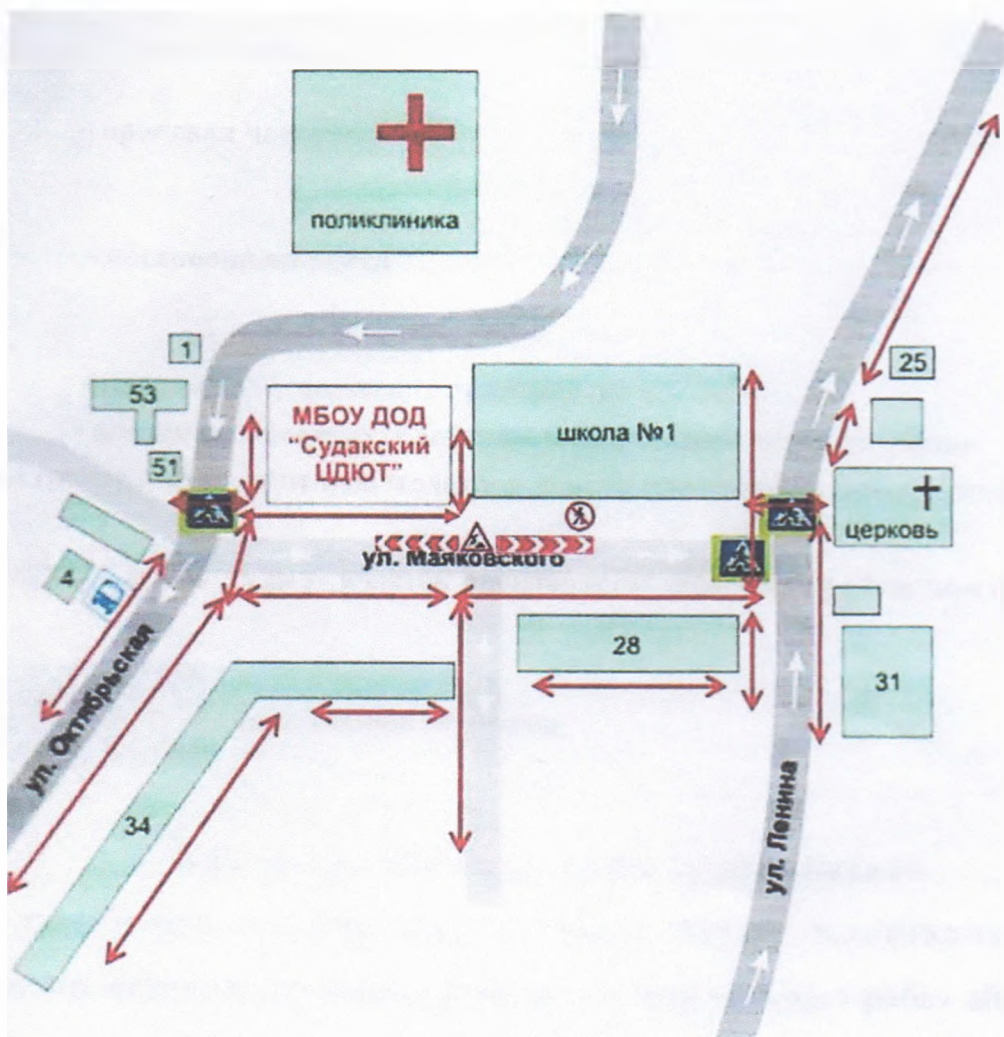
#### Комментарии к схеме путей движения транспортных средств к местам разгрузки/погрузки и рекомендуемые безопасные пути передвижения детей по территории образовательного учреждения

На схеме указывается примерная траектория движения транспортных средств на территории образовательного учреждения, в том числе места погрузки/разгрузки, а также безопасный маршрут движения детей во время погрузочно-разгрузочных работ.


В целях обеспечения безопасного движения детей по территории образовательного учреждения необходимо исключить пересечения путей движения детей и путей движения транспортных средств.

## II. ПРИЛОЖЕНИЕ

### 2.1. План-схема пути движения транспортных средств и детей (обучающихся, воспитанников) при проведении дорожных ремонтно-строительных работ вблизи образовательного учреждения



На схеме обозначены :



- здание МБОУ ДОД «Судакский ЦДЮТ»



- здания города



- проезжая часть



- остановка автобуса



- направление движения транспорта



- альтернативные пути (обходы места производства дорожных ремонтно-строительных работ пешеходами и объезды транспортными средствами)

 - участок производства дорожных ремонтно-строительных работ;



- пешеходные переходы;

**Комментарии к план - схеме пути движения  
транспортных средств и детей (обучающихся, воспитанников)  
при проведении дорожных ремонтно-строительных работ вблизи  
образовательного учреждения**

На схеме указывается место производства дорожных ремонтно-строительных работ, его обустройство дорожными знаками и ограждениями, иными техническими средствами организации дорожного движения а также безопасный маршрут движения детей(обучающихся, воспитанников) к образовательному учреждению с учетом изменения маршрута движения по тротуару.

Прошито, пронумеровано  
и скреплено печатью 11 листа(ов)

**Директор МБОУ ДОД  
«Судакский ЦДЮТ»  
городского округа Судак**

**Е.Г. Потехина**

*Е.Г. Потехина* » августа 2017 года



Болгария

ограниченно с Запад и частично с Югоизток по  
границата с Югоизток и Югозапад. Византия (византия) и  
с източната част на Балканския полуостров. Византия и  
България-Славянските владения. Византия и  
Югоизток с Югоизток и Югозапад.

ограниченно с Югоизток

ограниченно с Югоизток и Югозапад. Византия и  
Югоизток с Югоизток и Югозапад. Византия и  
Югоизток с Югоизток и Югозапад.